

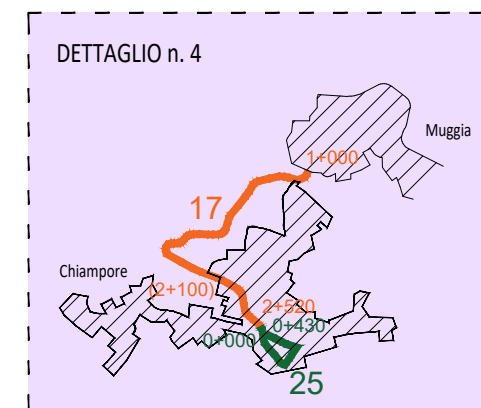
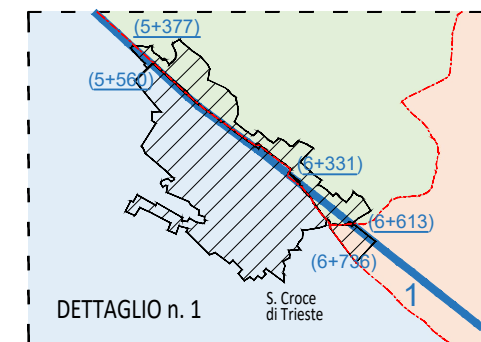
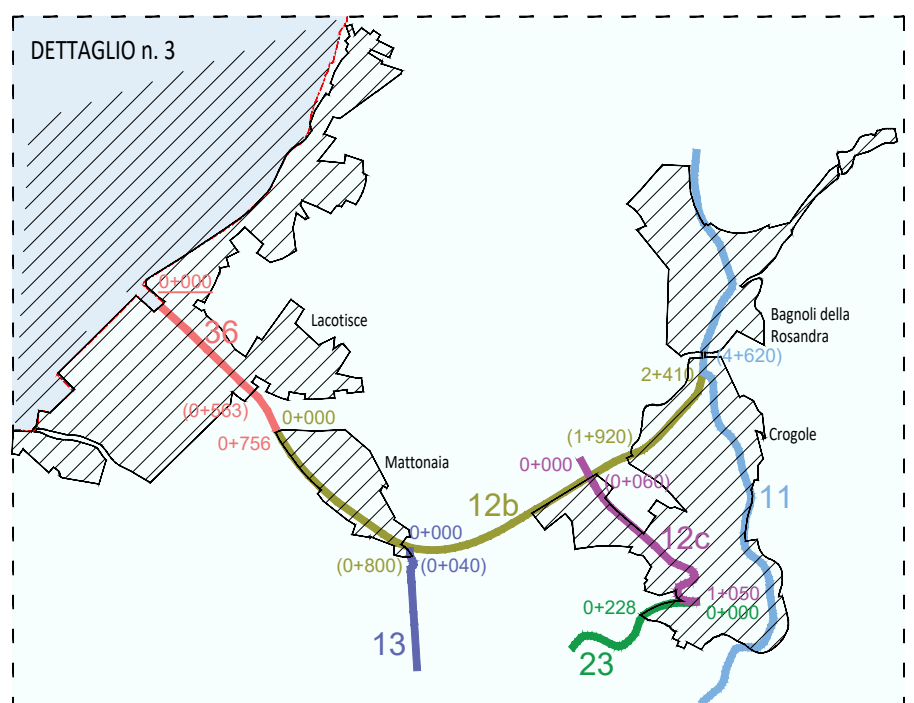
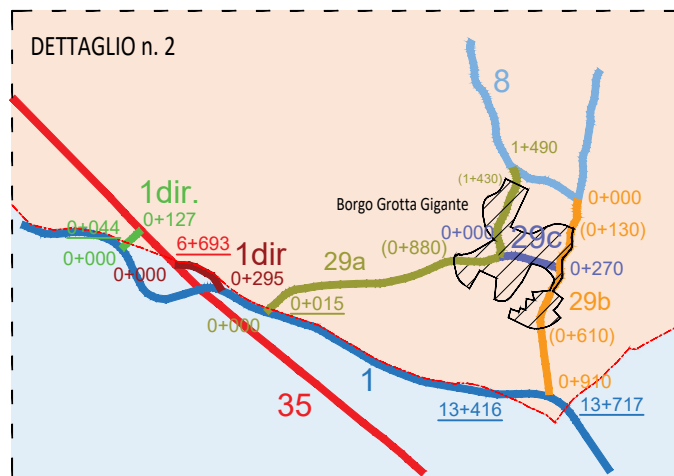
COMUNI

- Duino Aurisina - Devin Nabrezina
- Monrupino - Repentabor
- Muggia
- San Dorligo della Valle - Dolina
- Sgonico - Zgonik
- Trieste
- Centri abitati
- Confini territoriali comunali

ELENCO STRADE

- S.R.TS n. 1 "del Carso"
- S.R.TS n. 1 dir "ex strada postale S.R. TS n. 1 - S.R. TS n. 35"
- S.R.TS n. 1 dir. "bretella Lanza"
- S.R.TS n. 2 "di Duino"
- S.R.TS n. 3 "di Sistiana"
- S.R.TS n. 4 "di Malchina"
- S.R.TS n. 5 "di San Pelagio"
- S.R.TS n. 6 "di Comeno"
- S.R.TS n. 7 "di Gabrovizza"
- S.R.TS n. 8 "di Monrupino"
- S.R.TS n. 9 "del Vipacco"
- S.R.TS n. 10 "del Timavo"
- S.R.TS n. 11 "di Prebenico"
- S.R.TS n. 12 "della Rosandra" - Trattati b e c
- S.R.TS n. 13 "di Caresana"
- S.R.TS n. 14 "di Muggia" sino al km 5+135
- S.R.TS n. 15 "delle Noghere"
- S.R.TS n. 16 "di Santa Barbara"
- S.R.TS n. 16 "bretella di Santa Barbara"
- S.R.TS n. 17 "di Chiampore"
- S.R.TS n. 18 "di Sales"
- S.R.TS n. 19 "di Gropada"
- S.R.TS n. 21 "di Grozzana"
- S.R.TS n. 22 "di Draga Sant'Elia"
- S.R.TS n. 23 "di Baredi"
- S.R.TS n. 25 "Girone di Chiampore"
- S.R.TS n. 27 "di Sesana"
- S.R.TS n. 28 "di Sgonico"
- S.R.TS n. 29 "di Borgo Grotta Gigante" - Trattati a, b e c
- S.R.TS n. 31 "di Slivia"
- S.R.TS n. 32 "di Visogliano"
- S.R.TS n. 33 "del Villaggio del Pescatore"
- S.R.TS n. 34 "di Medeazza"
- S.R.TS n. 35 "di Opicina"
- S.R.TS n. 35 "bretella di Banne"
- S.R.TS n. 36 "nodo di Lacotisce"
- S.R.TS n. 37 "ex S.S. n. 15 Flavia"

N.B. le chilometriche riportate fra parentesi indicano inizio e fine di un centro abitato mentre le chilometriche sottolineate indicano l'intersezione con i confini territoriali comunali




**REGIONE AUTONOMA
FRIULI VENEZIA GIULIA**


**Ente di decentramento
regionale di
TRIESTE**

Palazzo Galatti, Piazza Vittorio Veneto, 4
 34132 Trieste
 tel. + 39 040 37981
 pec: ed.trieste@certregione.fvg.it
 c.f. 90161460325 - p.iva 01348790328

SERVIZIO TECNICO - VIABILITA'

RETE STRADALE REGIONALE D'INTERESSE LOCALE
 di COMPETENZA DELL'ENTE DI DECENTRAMENTO REGIONALE DI TRIESTE
 - con delimitazione dei centri abitati (ai sensi dell'art. 4 del Codice della Strada, D. Lgs. n. 285/1992) -

COROGRAFIA
